

**"FORMULARIO D"**

**FORMULARIO DE IDENTIFICACION DE PROYECTOS DE ACCION  
HUMANITARIA Y DE EMERGENCIA**

## FORMULARIO DE IDENTIFICACION DE PROYECTOS DE ACCION HUMANITARIA.

ONG: ASOCIACIÓN DE COOPERACIÓN CON EL SUR ACSUR-Las SEGOVIAS ACSUR

**Título del Proyecto:**

Atención de emergencia a familias desplazadas por la tormenta Noel en la recuperación de los útiles de primera necesidad y acondicionamiento de su hábitat en las Provincias Duarte, Monseñor Nouel y San Cristóbal. República Dominicana

País: República Dominicana

Convocatoria: Año 2007 Convocatoria de Acción Humanitaria y de Emergencia

Nº de Registro:

## 1. DATOS DE LA ONG SOLICITANTE Y DE LA CONTRAPARTE LOCAL.

1.1. Nombre: Asociación de Cooperación en el Sur ACSUR – Las Segovias		
1.2. Fecha de constitución y campo de actividades (en anexo presentar curriculum de la contraparte): 1986		
1.3. Dirección:  Cascajoso 9 4º C 45007 - Toledo		
Teléfono: 925 233 643	Fax:	E-mail: <a href="mailto:acsur@acsur.org">acsur@acsur.org</a> <a href="mailto:proyectos4@acsur.org">proyectos4@acsur.org</a>
1.4. Persona/s responsable/s del proyecto: <a href="#">Gonzalo Atxaerandio</a>		
Cargo: <a href="#">Técnico de seguimiento</a>		
1.5. (Sólo para ONG que no han recibido subvenciones): Enumeración de las 6 acciones de desarrollo ya efectuadas: No aplica		

## CONTRAPARTE LOCAL

1.6. Nombre: Centro de Investigación y Promoción Social (CIPROS)		
1.7. Fecha de constitución y campo de actividades (en anejo presentar curriculum de la contraparte): Fundada en el 1978 y con personería jurídica otorgada mediante decreto No. 763 del 16 de febrero de 1983		
1.8. Dirección: Calle Canoabo, esquina Rosa Duarte Apt. 1B Edificio Gautier, Gazcue. Santo Domingo. Distrito Nacional. República Dominicana.		
Teléfono: 809-686-4355	Fax: 809-686-4355	E-mail: <a href="mailto:Cipros3@gmail.com">Cipros3@gmail.com</a>
1.9. Persona/s responsable/s del proyecto: Lic. Rosa Haydee Otero Nieves		
Cargo: Presidenta		
1.10. (Sólo para ONG que no han recibido subvenciones): Enumeración de las 6 acciones de desarrollo ya efectuadas:		

## 2. PRESENTACIÓN Y RESUMEN DEL PROYECTO.

### 2.1 Título del proyecto:

Atención de emergencia a familias desplazadas por la tormenta Noel en la recuperación de los útiles de primera necesidad y acondicionamiento de su hábitat en las Provincias Duarte, Monseñor Nouel y San Cristóbal. República Dominicana

### País/Área geográfica donde se realizará:

República Dominicana

### 2.2 Sector/Subsector:

En las Provincias Duarte, Monseñor Nouel y San Cristóbal.

### 2.3 Plazo de ejecución del proyecto:

3 meses

### 2.4 Coste total:

€ 150,000.00 = RD\$ 7.215.000,00

### Monto de subvención solicitada:

€142000

## **2.1. Breve descripción del proyecto y la población beneficiaria:**

Este proyecto tiene como objetivo contribuir a la recuperación y al restablecimiento de las familias afectadas por las inundaciones fruto de la tormenta Noel en la provincia Duarte, Monseñor Noel y San Cristóbal, las beneficiarias del proyecto son 400 familias que están asentadas en lugares gravemente afectados por dicha tormenta. Para alcanzar los objetivos propuestos, se pretende dotar a las familias afectadas, de manera individual de Equipos y suministros, hogar cocina, uso personal, alimentación, útiles escolares, herramientas. Estas están compuestas por un promedio de 4 personas, de lo cual se concluye que serán beneficiadas 1,600 personas de manera directa<sup>1</sup>,

### **Primer Sector: Acondicionamiento de viviendas**

La atención de emergencia en este sector consistirá en dotar a las familias desplazadas de un 400 kit de limpieza para el hogar con la finalidad de que éstas saneen sus hogares de manera adecuada para asegurar esto se hará una coordinación con las autoridades competente de la secretaria de Estado de Salud Publica. El kit de limpieza para el hogar contendría cubetas, poncheras, escobas, suapes, sobre de detergentes en polvo de una libra, un galoon de cloro (estos productos se entregarán por unidad) y 2 paquetes de bolsas para la disposición de desechos sólidos conteniendo de 15 unidades cada paquete. Además, se pretende dotar de herramientas de uso de limpieza de las áreas comunes para ser usadas en los 10 operativos de limpieza que se realizaran con la participación de comunidad, para ello entregaremos 10 kit que contendría palas, martillos, carretillas, picos, botas plásticas, machetes y guantes de trabajo.

### **Segundo Sector: Entrega de útiles escolares**

La atención de emergencia en este sector consistirá en la entrega de 400 kit de útiles escolares compuesto por 6 cuadernos, 2 lápices, 2 lapiceros, 1 mochila, 1 goma borrar, 1 regla, dos pares de zapatos escolares, 2 uniformes.

### **Tercer sector: Salud**

#### **a. Atención a la Salud**

La atención de emergencia en este sector consistirá en la realizan de 6 operativos médicos que consistirán en ofrecer consultas en siguientes área: pediatría, ginecología y obstetricia, medicina interna (cardiología, diabetología, gastroenterología y urología) y dermatología. Según la prescripción se entregarán los medicamentos a las personas atendidas por los facultativos asignado por la Secretaría de Estado de Salud Pública y Asistencia Social (SESPAS).

#### **b. Alimentación:**

---

<sup>1</sup> Informes visitas de Reconocimiento Diagnostico CIPROS. Informe General. Focalización de la Pobreza 2005. Oficina Nacional de Planificación. ONAPLAN.  
[www.onaplan.gov.do](http://www.onaplan.gov.do)

c. Higiene Personal:

Todas entregas se harán a través de las organizaciones locales contactadas bajo supervisión de la técnica de gestión para la ejecución de este proyecto, como mecanismo de control cada beneficiario deberá llenar su formulario y entregarlo debidamente firmado y sellado con el sello gomigrafo de la organización local que hace la entrega. Además, de esto al recibir los kit las organizaciones deberán llenar un formulario control en la UTG.

Con relación la almacenamiento de los artículos comprados, las organizaciones locales aportaran un local a titulo de prestamos por un periodo de 3 meses, centros de acopio en cada provincia desde los cuales se hará la distribución a las diferentes zonas afectadas.

**CUADRO DE FAMILIA A SER ANTIDADES SEGÚN GRADO DE AFECTACION Y NIVEL DE POBREZA**

PROVINCIAS	TOTAL HOGARES POBRES	POR CIENTO HOGARES	FAMILIAS AFECTADAS	POR CIENTO	FAMILIAS A SER ATENDIDAS	POR CIENTO
DUARTE	72747	30%	1122	42%	165	41%
MONSEÑOR NOUEL	41356	17%	338	13%	70	18%
SAN CRISTOBAL	129895	53%	1230	46%	165	41%
<b>TOTALES</b>	<b>243998</b>	<b>100%</b>	2690	100%	400	100%

**3. ANTECEDENTES, CONTEXTO Y JUSTIFICACIÓN.**

A) Ámbito Nacional

La República Dominicana debido a su situación geográfica esta expuesta a sufrir fenómenos atmosféricos. Cada año, este país caribeño vive una temporada ciclónica que dura desde el principio de junio hasta el fin de noviembre, periodo crítico durante el cual el país puede ser victima de depresiones, ondas, tormentas tropicales y huracanes. Debido a esta condición esta nación es afectada, aproximadamente, cada dos años por unos de estos fenómenos.

En los últimos 100 años el país ha estado bajo la influencia de tormentas tropicales y huracanes en unas 48 oportunidades, situación que en el futuro podría empeorar debido al calentamiento global. Los últimos huracanes grandes en la República Dominicana fueron David (1978) y Georges (1979). El fallo más grande de energía en el mundo eléctrica causado por un desastre natural se produjo en 1998 cuando el huracán GEORGES azotó la República Dominicana con vientos de 110 millas por hora dejando 100,000 personas sin hogar y 8 millones sin electricidad por más de 72 horas.

La República Dominicana posee grandes asentamientos humanos en los cauces de ríos, terrenos inundables, pantanosos, vertederos y basureros, lugares donde existen las probabilidades de inundaciones y deslizamientos de tierra. Zonas habitadas por personas de escasos recursos, según estadísticas del Banco Mundial, el 42% de la población dominicana es pobre y el 16% vive en pobreza extrema, con ingresos de menos de un dólar diario (2002).

El 29 de octubre del 2007, la República Dominicana fue gravemente afectada por la tormenta Noel, fenómeno atmosférico que ocasionó daños cuantiosos en todo el territorio nacional. Esta tormenta, que prácticamente paralizó el país, ha causado, hasta el momento, alrededor de 86 personas fallecidas, 48 desaparecidas, 76 mil personas desplazadas de sus hogares y 14 mil 340 ubicadas en alberges. Según datos oficiales, del COE, nos obstante a la fecha se calculan centenares de muertos que aún no han sido oficialmente declarados, muchos han sido quemados y otros extraviados y no figuran en el informe ofrecido por el COE.

Según informes de organismos estatales, más de 500 mil tareas sembradas de diferentes cultivos están seriamente lesionadas y gran parte de los sistemas de riego están considerablemente dañados. En la pecuaria, entre ocho mil y nueve mil cabezas de ganado de carne perecieron arrastradas por las aguas generadas por las inundaciones.

El paso de este fenómeno ocasionó incalculables daños en la infraestructura, fueron gravemente destruidos 43 puentes, 31 carreteras impactadas, dejando aisladas cerca de 150 comunidades y 155 acueductos quedaron fuera de servicio. Por otra parte, 290 centros educativos fueron impactados, de los cuales 54 aún permanecen ocupados por damnificados/as y cerca de 50 mil estudiantes perdieron sus libros de texto, uniformes, calzado, mochilas y útiles escolares.

El número de viviendas afectadas es de 19 mil 688, de las cuales 16 mil 503 son reparables, pero hay 3 mil 185 que fueron completamente destruidas.

Las áreas más afectadas del país fueron en la región del cibao central las provincias Monseñor Novel en las provincias de Bonao Sánchez Ramírez en el municipio Cotuí y la Vega. En la región nordeste en la provincia Duarte, en los municipios San Francisco de Macorís, Villa Riba, Arenoso, región Norcentral provincia Espaillat provincia La Vega, región Valdesia provincia San Cristóbal en Villa Altagracia la Cueva del Duey.

En el Distrito Nacional fueron afectados los sectores de Gualey, Guachupita, La Zurza, Las Cañitas, La Ciénaga y en la provincia de



## Junta de Comunidades de Castilla-La Mancha

Santo Domingo, fueron afectados los sectores, Los Minas, La Barquita, Sabana Perdida, Herrera, Manoguayabo, Los Guaricanos, La Victoria, El Tamarindo.

Las comunidades se han activado alrededor de esta situación de desastres y han estado ejecutando acciones en sus diferentes localidades con la finalidad de paliar y enfrentar la grave realidad que provocó el paso de la tormenta Noel. Actividades que desarrollan a través de sus organizaciones sociales con el apoyo de entidades gubernamentales, organizaciones no gubernamentales y organismos internacionales. Unas de las principales acciones que están desarrollando las organizaciones comunitarias es la de levantamiento de información a través de consultas, visitas de reconocimiento, evaluaciones de terrenos, inventarios. Además, están participando activamente en la atención a las y los afectados/as y las búsqueda de soluciones<sup>2</sup>. ⇒

B) **Ámbito Provincial:**

a. **PROVINCIA DUARTE: CARACTERIZACION SOCIO-ECONOMICA:**

**HOGARES:**

<b>Municipios</b>	<b>Total hogares</b>	<b>Total hogares pobres</b>	<b>Por Ciento</b>
SAN FRANCISCO DE MACORIS,	39790	15231	38%
ARENOSO	3585	2417	6%
CASTILLO	4321	2655	7%
HOSTOS (D.M.),	1509	1160	3%
PIMENTEL,	4604	2748	7%
VILLA RIVA,	4895	3099	8%
LAS GUARANAS,	3351	1842	5%
AGUA SANTA DEL YUNA (D.M.),	1209	722	2%
CRISTO REY DE GUARAGUAO (D.M.),	1983	1282	3%
LA PEÑA (D.M.),	3348	2582	6%

<sup>2</sup> Diagnóstico Comunitario y situacional de las Provincias Duarte, Monseñor Nouel y San Cristóbal, en fecha 7 al 10 de Noviembre de 2007, a través de Visitas de Reconocimiento y recopilación de datos primarios por medio de entrevistas a miembros de las diferentes comunidades afectadas.

⇒ Ver Cuadros Anexos, Boletines de la Comisión Nacional de Emergencia COE. Republica Dominicana y Discurso del Dr. Leonel Fernández Reyna, Presidente Constitucional de la República Dominicana, a raíz del paso de la Tormenta Noel.

Junta de Comunidades de Castilla-La Mancha

CENOVI (D.M.),	4152	2349	6%
<b>TOTALES</b>	<b>72747</b>	<b>36087</b>	<b>100%</b>

PERSONAS

<b>Municipios</b>	<b>Total Pobres</b>	<b>Pobres</b>	<b>Por Ciento</b>
SAN FRANCISCO DE MACORIS,	155693	63020	40%
ARENOSO,	13614	9257	6%
CASTILLO,	16448	1001	1%
HOSTOS (D.M.),	5856	4490	3%
PIMENTEL,	18263	11104	7%
VILLA RIVA,	18384	11748	8%
LAS GUARANAS,	13451	7559	5%
AGUA SANTA DEL YUNA (D.M.),	4524	2611	2%
CRISTO REY DE GUARAGUAO (D.M.),	7566	4867	3%
LA PEÑA (D.M.),	13295	10349	7%
CENOVI (D.M.),	16056	9224	6%
<b>TOTALES</b>	<b>283150</b>	<b>135230</b>	<b>100%</b>

b. PROVINCIA MONSEÑOR NOUEL: (BONAO)

HOGARES:

<b>Municipios</b>	<b>Total hogares</b>	<b>Total hogares pobres</b>	<b>Por Ciento</b>
MONSEÑOR NOUEL (BONAO)	28662	9363	33%
MAIMON	4250	2071	7%
PIEDRA BLANCA	3036	1560	5%
VILLA DE SONADOR (D.M.)	1848	736	3%
DEL PUERTO (D.M.)	2647	1184	4%
042806 JUAN ADRIAN (D.M.)	913	660	2%

Junta de Comunidades de Castilla-La Mancha

<b>TOTALES</b>	<b>41356</b>	<b>15574</b>	100%
----------------	--------------	--------------	------

PERSONAS

<b>Municipios</b>	<b>Total Pobres</b>	<b>Pobres</b>	Por Ciento
MONSEÑOR NOUEL (BONAO)	115694	38763	34%
MAIMON	17439	8752	8%
PIEDRA BLANCA	12174	6466	6%
VILLA DE SONADOR (D.M.)	7817	3041	3%
SABANA DEL PUERTO (D.M.)	10925	5023	4%
JUAN ADRIAN (D.M.)	3517	2560	2%
<b>TOTALES</b>	<b>167566</b>	<b>64605</b>	100%

c. PROVINCIA SAN CRISTOBAL

HOGARES:

<b>Municipios</b>	<b>Total hogares</b>	<b>Total hogares pobres</b>	Por Ciento
SAN CRISTOBAL	52850	22137	42%
BAJOS DE HAINA	20571	6606	12%
LOS CACAOS (D.M.)	1738	1422	3%
CAMBITA GARABITOS	7084	5057	10%
SAN GREGORIO DE NIGUA	6924	3877	7%
SABANA GRANDE DE PALENQUE	3724	1174	2%
YAGUATE	9507	5285	10%
VILLA ALTAGRACIA,	19341	11201	21%
EL CARRIL (D.M.),	8156	2824	5%
<b>TOTALES</b>	<b>129895</b>	<b>59583</b>	100%

Junta de Comunidades de Castilla-La Mancha

PERSONAS

Municipios	Total Pobres	Pobres	Por Ciento
SAN CRISTOBAL	218629	95189	44%
BAJOS DE HAINA	80831	27420	13%
LOS CACAOS (D.M.)	7494	6169	3%
CAMBITA GARABITOS	29492	21507	10%
SAN GREGORIO DE NIGUA	27402	16104	7%
SABANA GRANDE DE PALENQUE	15691	4874	2%
YAGUATE	39580	22141	10%
VILLA ALTAGRACIA,	78490	46980	21%
EL CARRIL (D.M.),	33048	11958	5%
<b>TOTALES</b>	<b>530657</b>	<b>252342</b>	<b>100%</b>

SITUACION DE POBREZA: PROVINCIAS DUARTE, MONSEÑOR NOUEL Y SAN CRISTOBAL

PROVINCIAS	TOTAL HOGARES POBRES	TOTAL DE PERSONAS POBRES	POR CIENTO HOGARES POBRES	POR CIENTO PERSONAS POBRES
DUARTE	72747	283150	30%	29%
MONSEÑOR NOUEL	41356	167566	17%	17%
SAN CRISTOBAL	129895	530657	53%	54%
<b>TOTALES</b>	<b>243998</b>	<b>981373</b>	<b>100%</b>	<b>100%</b>

Indicadores geográficos

PROVINCIA	CAPITAL	EXTENSION	POBLACION
Monseñor Nouel	Bonao	992,39 km <sup>2</sup>	174.923
Duarte	San Francisco de Macorís	1605,35 km <sup>2</sup>	318.151
San Cristóbal	San Cristóbal	1265,77 km <sup>2</sup>	532.880

TOTAL		3863,51 KM <sup>2</sup>	1.025.954	
-------	--	-------------------------	-----------	--

## 4. DESARROLLO DEL PROYECTO.

### 4.1 Objetivo Global de Acción Humanitaria:

Contribuir al mejoramiento de la situación de emergencia de las familias desplazadas por la tormenta Noel en la recuperación de los útiles de primera necesidad y acondicionamiento de su hábitat en las Provincias Duarte, Monseñor Nouel y San Cristóbal. República Dominicana

### 4.2 Objetivo/s específico/s del Proyecto.

- 4.2.1 Contribuir en las faenas de acondicionamiento de las viviendas dotando de herramientas de limpieza
- 4.2.2 Mitigar la carencia de productos alimenticios, útiles escolares, alimentos para infantes, utensilios para el hogar y de uso personal
- 4.2.3 Mitigar la incidencia de enfermedades de origen hídrico en la población beneficiaria llevando a cabo operativos médicos y distribuyendo medicamentos para: salmonella, infecciones respiratorias agudas, infecciones intestinales agudas, escabiasis, vaginitis, entre otras enfermedades.

[Agrupar los objetivos específicos en uno o como mucho dos objetivos](#)

### 4.3 Resultados esperados, actividades a realizar, indicadores y fuentes de verificación: [Por favor verificar cantidades pues las que fijemos las tenemos que cumplir](#)

#### 4.3.1 Resultados esperados.

Con la ejecución del proyecto	Sin la ejecución del proyecto
R1: Se ofrece apoyo a 400 familias en la mejora de la situación resaneamiento de sus viviendas	Las viviendas afectadas continuarían llenas de lodo, desechos sólidos y aguas contaminadas ya que la mayoría fueron inundadas por los desbordamientos de los ríos en las zonas afectadas.
R2: Se le ofrece asistencia social a 7,200 personas dotándolas de un Kid de artículos de uso personal	Las y los damnificados continuarían sufriendo la carencia artículos de uso personal los cuales perdieron por paso dicha tormenta
R3: 400 familias reciben raciones alimenticias, útiles escolares, herramientas, utensilios para el hogar, artículos de cocinas en la provincia San Cristóbal, para mejorar su situación social y económica.	Las familias afectadas están desabastecidas de los artículos de primera necesidad

<p>R4: Se llevan a cabo 10 operativos médicos y se distribuyen medicamentos, a las personas afectadas para evitar la proliferación de enfermedades infectocontagiosas y de origen hídrico; 4 en la Provincia Duarte, 3 en la Provincia Monseñor Nouel y 3 en la Provincia San Cristóbal.</p>	<p>Las personas residentes en las zonas afectadas están expuestas al contagio de enfermedades infectocontagiosas, lo que provocaría brotes epidémicos altos riesgos.</p>
<p><b>4.3.2 Descripción de las actividades a realizar.</b></p> <p>R1 A1 Saneamiento de las viviendas en las zonas afectadas, en las Provincia duarte, Monseñor Nouel y San Cristóbal.  R1A2 Reforestación en las zonas afectadas, en las Provincia duarte, Monseñor Nouel y San Cristóbal.  R1A7 Operativos de salud.  R1A8 Realización de reuniones y asambleas comunitarias para la organización y coordinación de trabajos</p> <p>R1A10 operativos de limpieza de caminos, callejones, pasos peatonales y cañadas</p> <p>4.3.2.1 Saneamiento de las viviendas en las zonas afectadas  4.3.2.2 Realización de reuniones y asambleas comunitarias para la organización y coordinación de trabajos</p> <p>Cotizaciones de las compras,  R1A4 Definir a que familias se les van a entregar,  R1A5 Organizar el transporte y los repartos de las entregas,</p> <p>4.3.2.3 R1A6 Documentar toda la intervención, con actas de entrega por cada beneficiario  4.3.2.4 Distribución de suministros a las familias afectadas  4.3.2.5 Reforestación en la zona afectadas  4.3.2.6 10 operativos médicos en las provincias de Monseñor Nouel, San Cristóbal y Duarte  4.3.2.7 3 campañas de vacunación en las provincias de Monseñor Nouel, San Cristóbal y Duarte  4.3.2.8 3 campañas de fumigación en las provincias de Monseñor Nouel, San Cristóbal y Duarte  4.3.2.9 Asistencia psicológica a las personas afectadas  4.3.2.10 Realización de acciones de sensibilización como: asambleas comunitarias, encuentros  4.3.2.11 Monitoreos y evaluaciones</p>	
<p><b>4.3.3 Indicadores del grado de consecución de los resultados.</b></p> <p>R111 400 vivienda Saneadas  R112 7,200 personas reciben un Kit de artículos de uso personal</p>	

4.3.3.1	400 vivienda Saneadas
4.3.3.2	7,200 personas reciben un Kid de artículos de uso personal
4.3.3.3	400 familias reciben raciones alimenticios, útiles escolares, herramientas, utensilios para el hogar, artículos de cocinas
4.3.3.4	10 operativos médicos y distribuidos medicamentos, 4 en la Provincia Duarte, 3 en la Provincia Monseñor Nouel y 3 en la provincia San Cristóbal
<b>4.3.4 Fuentes de verificación.</b>	
4.3.4.1	Listados de las familias beneficiadas, videos y fotografías de las viviendas saneadas
4.3.4.2	Formularios de entrega de consumibles
4.3.4.3	Registro contables y administrativos, facturas, cotizaciones y listas de compras.
4.3.4.4	Informes financieros remitido por la gerencia del proyecto
4.3.4.5	Informes de situación remitidos por los grupos comunitarios
4.3.4.6	Informes de monitoreo
4.3.4.7	Informes de evaluación de impacto
4.3.4.8	Actas de reuniones
4.3.4.9	Listados de participantes.
4.3.4.10	Listados de las consultas médicas llevadas a cabo en los operativos médicos. En las zonas afectadas.
4.3.4.11	Revisión de los AIEPI, base de datos de la direcciones provinciales de salud de las zonas afectadas, informes diarios y estadísticas vitales de los establecimiento de salud de las provincia beneficiarias
4.3.4.12	Publicaciones de prensa

## 5. DESGLOSE PRESUPUESTARIO.

(Desglosado por cofinanciadores)

PARTIDAS	CONTRIBUCIONES			COSTE TOTAL
	ADMÓN J.C.C.M.	ONG	OTROS	
<b>COSTES DIRECTOS</b>				
<b>A.I Rehabilitación y trabajos logísticos</b>				

Junta de Comunidades de Castilla-La Mancha

<b>A.II Equipos y suministros</b>			
Hogar (Velas, Fósforos, lámparas de trementina, Botellas de trementina, Cubetas y poncheras, Escobas y suaves, Jabón de cuabas, Detergentes, Cloro, Filtros de agua, Foco, Baterías, Bolsas de basura)	€10,000		€10,000
Cocina (Calderos de diferentes tamaños, Vasos plásticos, Cubiertos, Tasas, Platos plásticos, Cucharones, Greca, Cuchillos de cocinas )	€15,000		€15,000
Uso personal (Pasta de dientes, Cepillo dental, Ropa, interior para adultos y niños, Chancletas para adultos y niños, Toallas, Sábanas, Mosquiteros, artículos de higiene personal, Toallas sanitarias, Pañales de desechables)	€15,000		€20,000
Alimentación (Funda de Arroz de 20 libras, Fundas de habichuela de 5 libras, Galón de aceite, Vinagre, Lata de salsa de una libra, Azúcar, Café, Avena, Botellas de agua, Ajo y cebollas, Sal molido, Caldos de pollos, Salchichas, Sardinias, Espaguetis, Leche UHT y polvos, Leche bebe Miller, Compotas de diferentes sabores )	€40,000		€37,000
Medicamentos (antidiarreicos, antipiréticos, antibióticos, Analgésicos, antigripales, vitaminas, desparasitantes, medicamentos para afecciones de las piel, fungicidas, antimicóticos, antiflatulencia, antiulcerosos y material gastable)	10000		€10,000
útiles escolares(Cuadernos, Lápices, Lapiceros, Mochilas Borreras, Reglas, zapatos escolares, uniformes)	€15000		€15,000
Herramientas (Palas, Martillos, Carretillas, Picos, Botas plásticas, machetes, Guantes de trabajo )	€10000		€10,000
<b>A.III Personal</b>	€8000		€2,000
<b>A.IV Viajes y Estancias</b>	€2000		€2,000
<b>A.V Funcionamiento</b>	€8000		€8,000
<b>A.VI Transportes y fletes</b>	€5000		€3,000



<b>A.VII Imprevistos</b>	€4000			€5,000
<b>A.VIII Evaluaciones y Auditorías Externas</b>	€3000			€3,000
<b>TOTAL COSTES DIRECTOS</b>	€140000			€140,000
Porcentaje sobre Costes Directos				
<b>COSTES INDIRECTOS</b>				
B.I Gtos. Adm. ONG española	€5000			€5000
B.II Sensibilización en España	€5000			€5000
<b>TOTAL COSTES INDIRECTOS</b>	€10000			€10000
<b>TOTAL GENERAL EN EUROS</b>	€150000		€8,000	€150000
Porcentaje sobre totales	95%		5%	100%

Estos 8000 euros de fondo amarillo que son aporte de ONG no se a que partida corresponden, por favor ubicar esta cantidad en la partida correspondiente

No os preocupeis por incrementar mas el presupuesto, pues la lógica es pedir mas porque casi siempre conceden menos cantidad de lo solicitado

## 6. IMPACTO DEL PROYECTO.

### 6.1 Descripción de la población beneficiaria, selección de términos de priorización de necesidades humanitarias.

PROVINCIAS	TOTAL	POR CIENTO	ONGs / INSTITUCIONES SOCIALES	CARACTERISTICAS SOCIOECONOMICAS
<b>DUARTE</b>	<b>1122</b>	<b>42%</b>	Consejo Regional de Desarrollo. Del Nordeste y Cibao central. CRD. Unión de Juntas de Vecinos de la Provincia Duarte. Consejo Regional De Desarrollo, Inc. (CRD), Asociación Para El Desarrollo De La Provincia Duarte, Inc. Unión De Juntas De Vecinos, Inc. Fundación De Desarrollo Comunitario Provincia Duarte, Inc. Centro De Ayuda Comunitaria, Inc. ( CENACO)	La población beneficiaria del proyecto son 400 familias que están asentadas en lugares gravemente afectados de la Provincia de San Cristóbal, como son las comunidades del municipio de Villa Altagracia y el sector Bella Vista, y zonas muy perjudicadas de la provincia Monseñor Nouel, como son las localidades de Bonaó, de Piedra Blanca, y los sectores de la Manacles, Los Platanitos y Los Guayabitos. En provincia Duarte los municipios de Villa Riva, San Francisco de Macorís

Junta de Comunidades de Castilla-La Mancha

<p><b>MONSEÑOR NOUEL</b></p>	<p><b>338</b></p>	<p><b>13%</b></p>	<p>Fundación Aniana Vargas, Consejo Aniana Vargas, De Apoyo A La Preservación De La Cuenca Del Río Yuna, Fundación De Ayuda A La Mujer Y A La Niñez, Casa Club Zona Sur, Frente Amplio De Desarrollo Comunitario, Junta De Vecinos Paraíso Del Yuna</p>	<p>y el distrito municipal de Arenoso. Familias que están a la espera de que terminen de bajar las aguas para ocupar de nuevos sus vivienda y mientras otras están a la espera de ser reubicadas en otras zonas.</p> <p>Estas familias están padeciendo de muchas precariedades ya que aproximadamente el 30% perdió la totalidad de sus pertenencias incluyendo sus viviendas. Mientras que el resto perdió gran parte o toda sus partencias excluyendo sus las cuales hay que reparar. Se encuentran viviendo en estado de hacinamiento, promiscuidad. Tienen carencias de agua potable, alimentación, tienen graves problemas en el sistemas para la eliminación de excretas, y desechos sólidos, están durmiendo en el suelo, no tienen zapatos, ropa interior, medicamentos, sábanas, toallas, herramientas y utensilios de reparación, de limpieza para sacar el lodo de sus vivienda y para quitar los escombros de los caminos, calle y callejones. La población infantil es una de las más perjudicadas, tienen carencias que van desde útiles escolares, ropas, pañales desechables, hasta carencias de alimentos, especialmente para la población de 0 a 5 años. En las provincias antes mencionadas, tienes muchas zonas incomunicadas, centenares de viviendas llenas de lodo, los servicios básicos son muy precarios, siendo los más perjudicados los de agua potable y electricidad. Los caminos internos de las comunidades están llenos de escombros. Además, sufrieron graves daños la agricultura, los puentes, los acueductos, el servicio de alcantarillado, eliminación de excretas, disposición de desechos sólidos y desagüe. También, fueron derribados centenares de árboles</p>	
<p><b>SAN CRISTOBAL</b></p>	<p><b>1230</b></p>	<p><b>46%</b></p>	<p>Fundación para el desarrollo de Villa Altagracia Asociación de Iglesias Católicas Visión Mundial Federación de Juntas de vecinos Cuerpo de Bombero y Defensa Civil, Asociaron de Estudiantes de Villa Altagracia Junta de Vecino Desarrollo y proyecto</p>		

<b>TOTALES</b>	<b>2690</b>	<b>100%</b>		
<p>Criterios de priorización técnicamente están por los resultados de las observaciones llevadas a cabo en las visitas de reconocimiento a cada una de las comunidades afectadas y por los diferentes informes de los organismos de socorro y los grupos comunitarios:</p> <ul style="list-style-type: none"> <li>A) Por el numero de familias y personas afectadas</li> <li>B) Por niveles de afectación: viviendas totalmente destruidas y parcialmente destruidas</li> <li>C) Por los niveles de pobreza.</li> <li>D) Por las características socioeconómicas.</li> <li>E) Por los daños causados por las inundaciones.</li> <li>F) Por las carencias significativas de las familias y personas afectadas.</li> <li>G) Por el alto grado de dificultad que actualmente atraviesan las personas afectadas.</li> </ul>				
<p><b>6.2 Impacto asistencial.</b></p> <ul style="list-style-type: none"> <li>6.2.1 400 familias ocupando viviendas en condiciones aceptables que pueden ser habitadas por seres humanos en las provincias Duarte, Monseñor Nouel y San Cristóbal</li> <li>6.2.2 Disminución de los niveles desabastecimiento de los productos de consumo diario de las familias afectadas en las provincias Duarte, Monseñor Nouel y San Cristóbal</li> <li>6.2.3 Reducción de riesgos de: proliferación de enfermedades, contagio de enfermedades y contaminación ambiental</li> <li>6.2.4 Disminución de los niveles de deserción escolar en las zonas afectadas</li> </ul>				
<p><b>6.3 Potenciación de actividades de sensibilización.</b></p> <ul style="list-style-type: none"> <li>6.3.1 Generados procesos de sensibilización en prevención y mitigación de desastres</li> <li>6.3.2 Los y las beneficiarios/as continúan mostrando una actitud más concientes y solidarias a favor de las comunidades afectadas</li> <li>6.3.3 La comunidad conciente de su rol en el manejo de la situación participa activamente en las faenas de rehabilitación</li> <li>6.3.4 Iniciar procesos de recuperación a mediano y largo plazo</li> </ul>				

**6.4 Factores de riesgo; condiciones generales de seguridad, acceso e implementación.**

- 6.4.1 Exposición a enfermedades de origen hídrico e infectocontagiosas
- 6.4.2 Exposición a derrumbes y deslizamientos de tierras
- 6.4.3 Exposición a la producción de accidentes debido a las malas condición de los terrenos
- 6.4.4 Alto riesgo de extraviarse debido a las malas condiciones de los caminos
- 6.4.5 Dificultad de transporte por el estado de carreteras

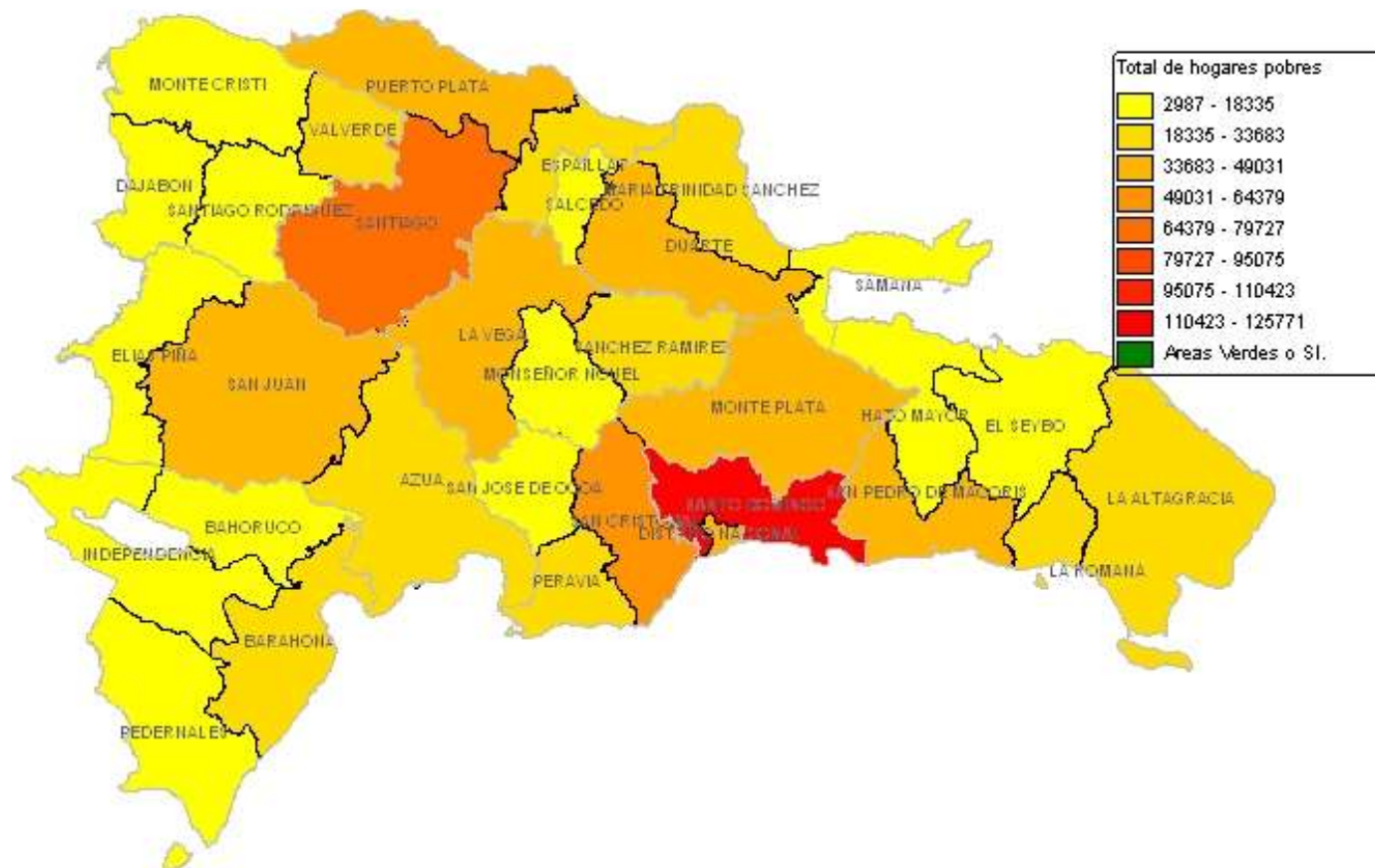
## 7. EVALUACIÓN Y SEGUIMIENTO PREVISTOS.

Se prevé una evaluación de impacto al final del proyecto y varias acciones de monitoreo durante el desarrollo del proyecto

## LISTADOS DE ANEXOS

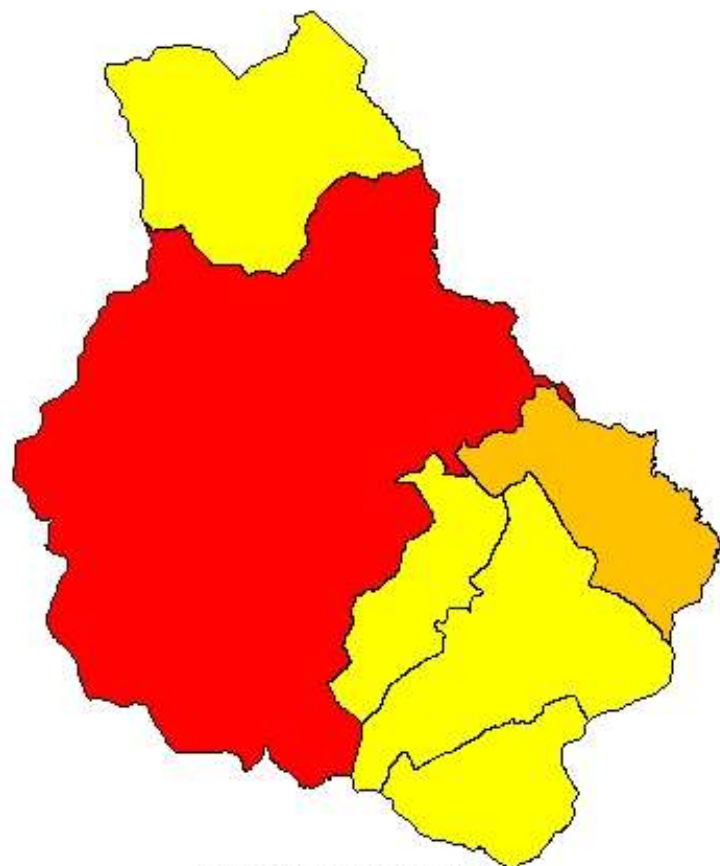
### 1.1 Mapas de localización

### Total de hogares pobres por provincias



Focalización de la Pobreza 2005

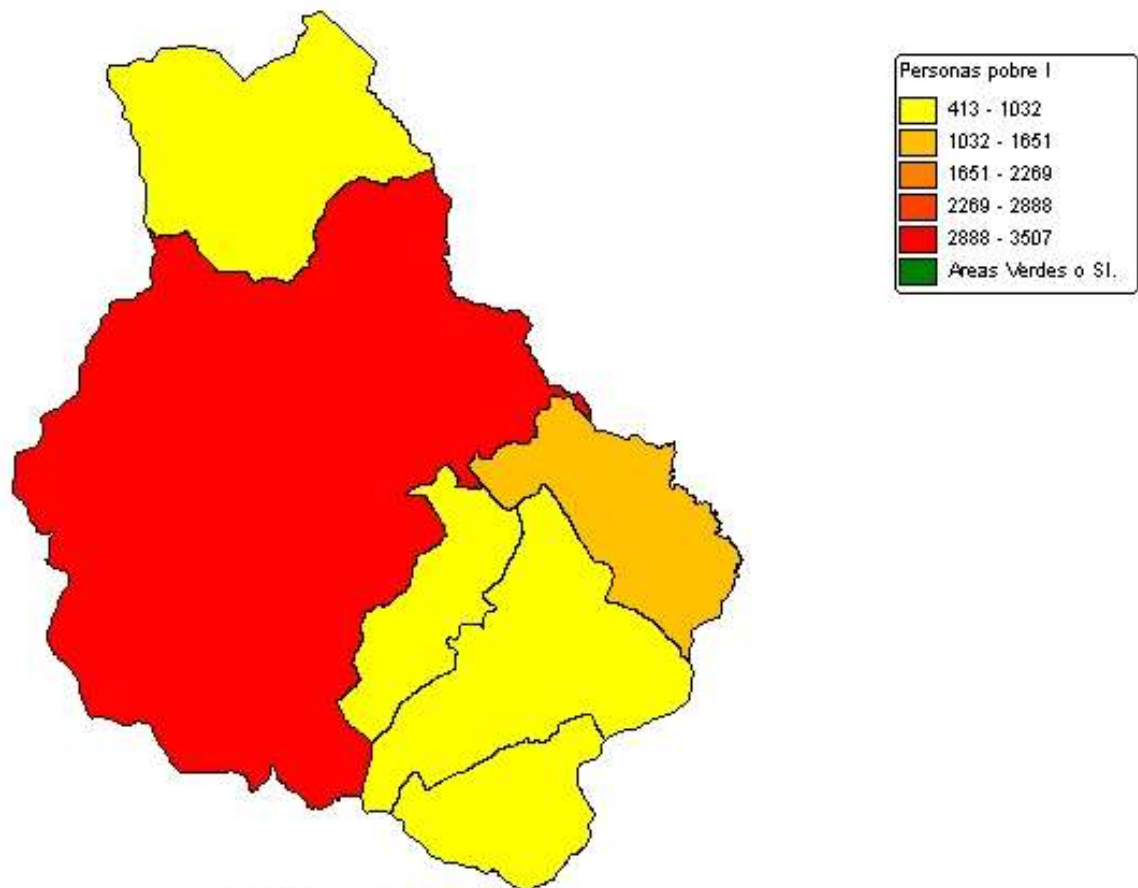
### Total de hogares pobre I por Municipios, Provincia MONSEÑOR NOUEL, Region CIBAO CENTRAL



Total de hogares pobre I	
116 - 291	Yellow
291 - 466	Orange
466 - 641	Light Orange
641 - 816	Red
816 - 991	Dark Red
Áreas Verdes o SI.	Green

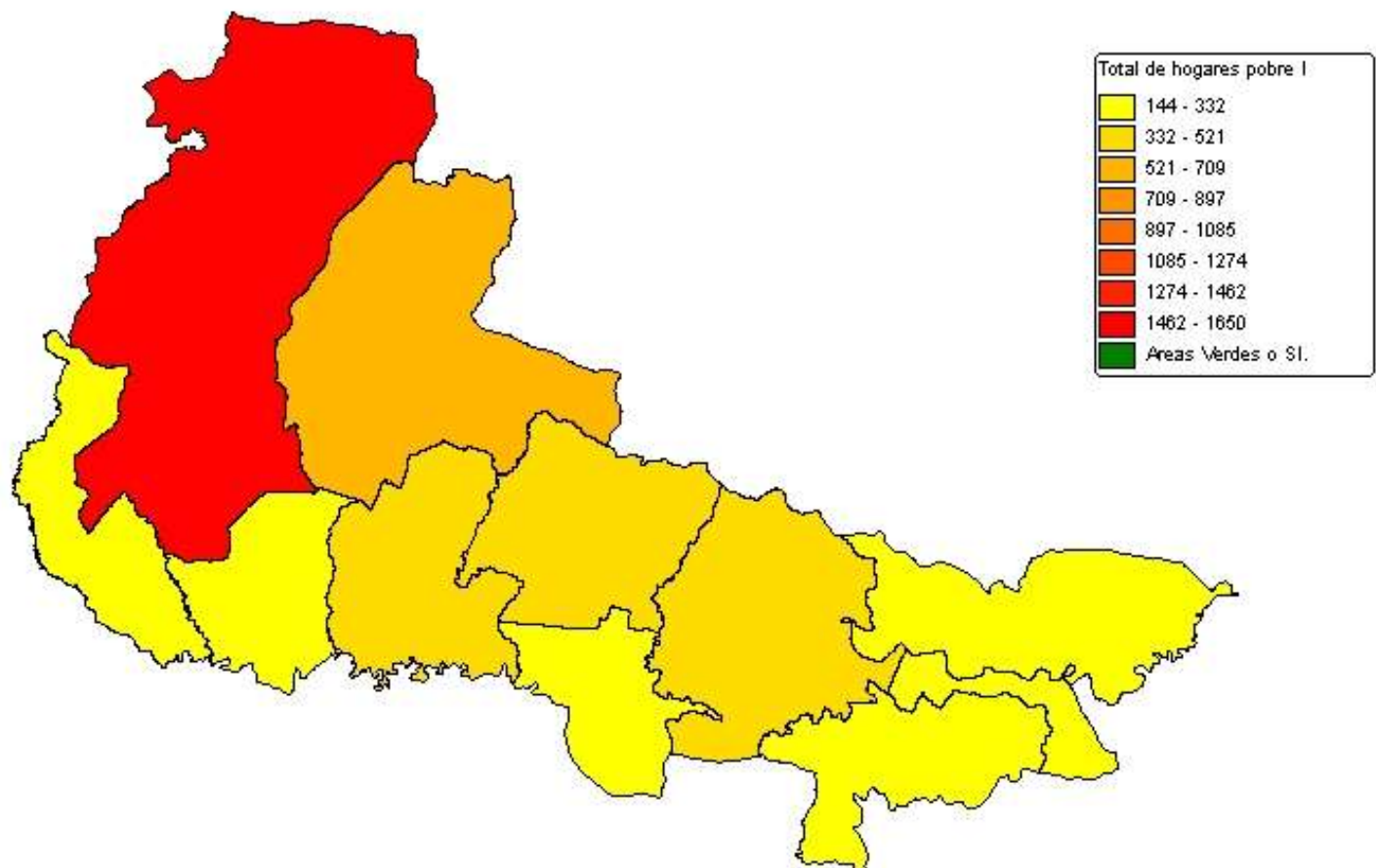
Focalización de la Pobreza 2005

### Personas pobre I por Municipios, Provincia MONSEÑOR NOUEL, Region CIBAO CENTRAL



Focalización de la Pobreza 2005

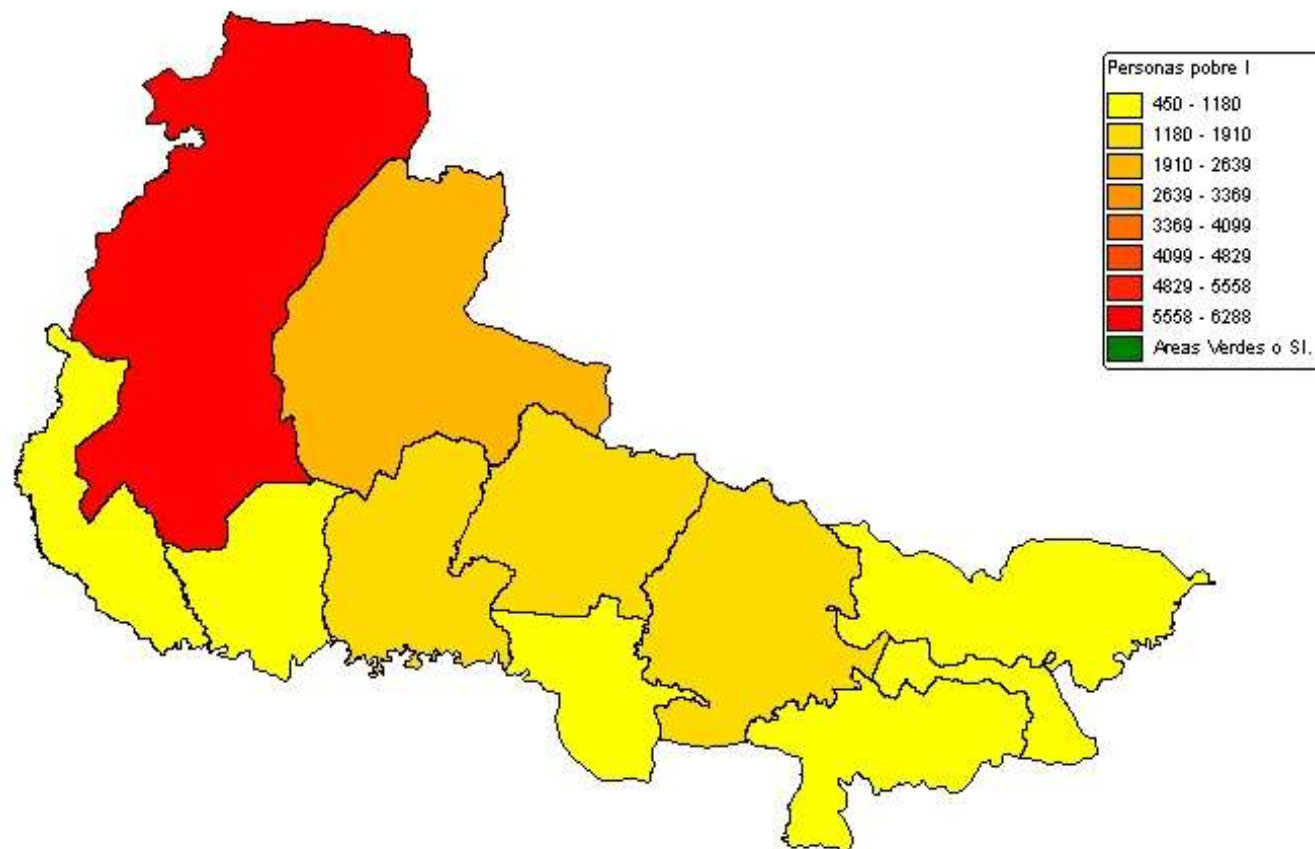
### Total de hogares pobre I por Municipios, Provincia DUARTE, Region NORDESTE



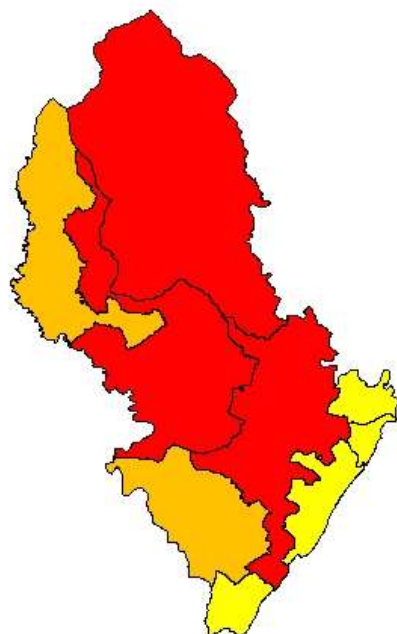
Focalización de la Pobreza 2005



### Personas pobre I por Municipios, Provincia DUARTE, Region NORDESTE



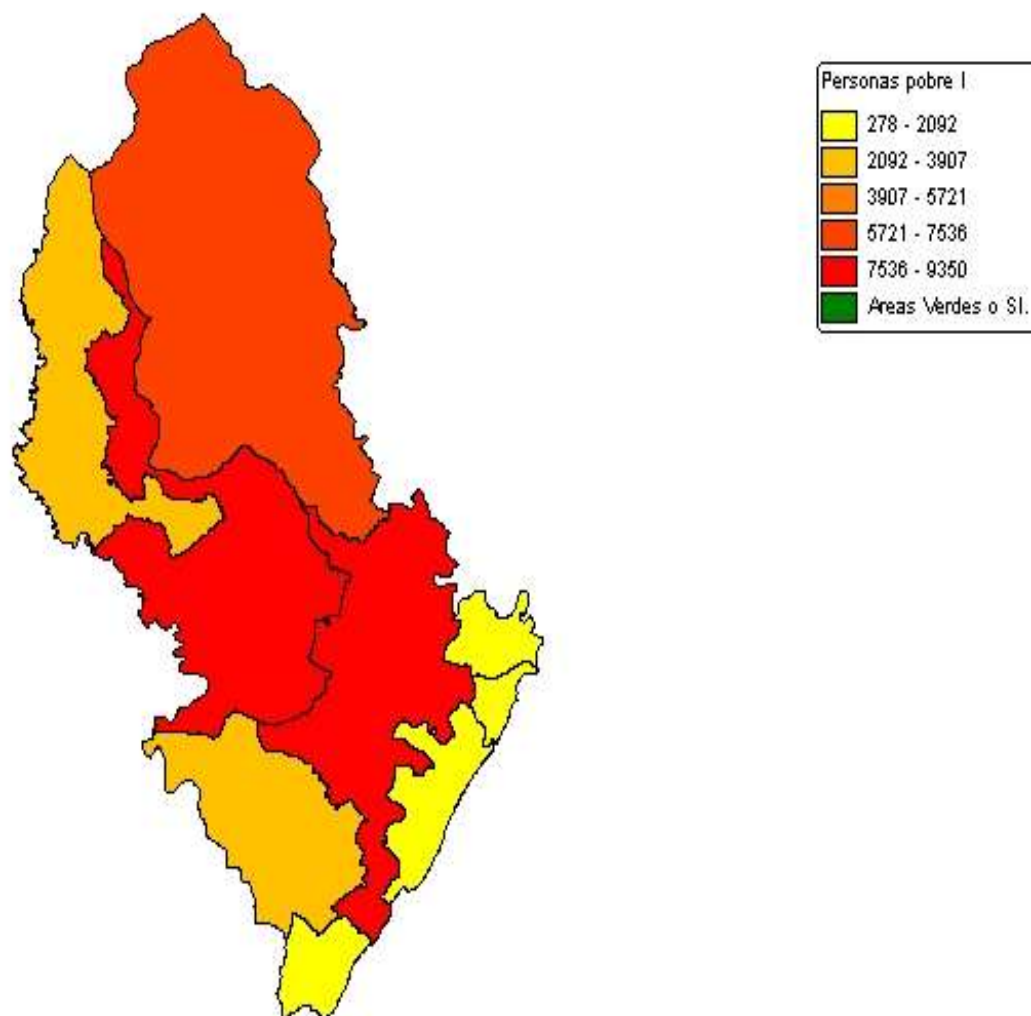
Total de hogares pobre I por Municipios,  
Provincia SAN CRISTOBAL, Region VALDESIA



Total de hogares pobre I	
72 - 505	Yellow
506 - 938	Orange
939 - 1372	Light Orange
1373 - 1805	Red-Orange
1806 - 2238	Red
Areas Verdes o SI.	Green

Focalización de la Pobreza 2005

### Personas pobre I por Municipios, Provincia SAN CRISTOBAL, Region VALDESIA



Focalización de la Pobreza 2005

Junta de Comunidades de Castilla-La Mancha

1. Documentación socioeconómica

2. Documentación sobre los recursos (presupuestos, facturas proforma, etc.)

3. Otros documentos (solicitudes de intervención, cartas de apoyo, compromisos, etc.)

**A) DISCURSO DEL PRESIDENTE LEONEL FERNÁNDEZ**

**elnuevodiario**

Jueves 8 de Noviembre del 2007

Discurso del Presidente Leonel Fernández

**Link Directo:** <http://www.elnuevodiario.com.do/app/article.aspx?id=78911>

Honorable Señor Presidente de la Suprema Corte de Justicia, doctor Jorge Subero Isa;

Distinguida Primera Dama de la República, doctora Margarita Cedeño de Fernández;

Honorable Señor Presidente del Senado, doctor Reinaldo Pared Pérez;

Honorable Señor Presidente de la Cámara de Diputados, doctor Julio César Valentín;

Honorable Señor Presidente de la Junta Central Electoral, doctor Julio César Castaños Guzmán;

Honorable Monseñor Benito Angeles, Secretario General de la Conferencia del Episcopado Dominicano;

Honorable Monseñor Agripino Núñez Collado, Coordinador del Diálogo Nacional y Rector de la Pontificia Universidad Católica Madre y Maestra (PCUMM);

Honorable Reverendo Elvis Medina, en representación de la Comunidad Cristiana.

Señores Secretarios de Estado; Directores y Administradores de Instituciones Públicas; Señores Senadores, Diputados y Síndicos. Funcionarios Civiles y Militares. Señoras y Señores;

Pueblo Dominicano:

Me dirijo a Uds. en esta ocasión para hacer referencia a la gran tragedia que ha representado para el país el paso de la tormenta Noel. Aunque no afectó todo el territorio nacional, tal vez nunca antes habíamos sentido de manera tan intensa los estragos de un fenómeno de la naturaleza, como ha ocurrido en esta oportunidad.

Diversas familias quedaron directamente perjudicadas. El nivel de angustia, ansiedad y desconsuelo por el que han tenido que atravesar, resulta indescriptible. Su grado de aflicción, desgarrador.

En algunos casos, perdieron la vida ancianos; en otros, el padre, jefe de familia, dejando a la viuda y varios niños a la intemperie, en la orfandad y sin recursos para sostenerse. En otros episodios, fueron mujeres, de distintas edades, las que perecieron, arrastradas por los ríos.

En casos aún más pavorosos, fueron niños, de hasta dos y tres años, quienes fueron desprendidos de los brazos de sus padres para sucumbir bajo las aguas.

En Villa Altigracia, en la Cueva del Duey, Martín Suero, un niño de 12 años, perdió a su padre, a su madre y a sus ocho hermanitos.

Ese niño, imagínense Uds. la desgracia, se ha quedado solo en la vida, aunque, por fortuna, que podríamos calificar como divina, su maestra de escuela, la profesora Catalina Mejía, en un acto de humanismo piadoso, decidió quedarse con él.

Al enterarnos de ese gesto de misericordia, impartimos rápidamente instrucciones para que se le fijase una pensión, y de esa manera garantizarle al niño todo cuanto fuese necesario para su desarrollo físico, intelectual y emocional.

Ese niño, Martín Suero, y su maestra, la profesora Catalina Mejía, se encuentran con nosotros aquí, esta noche, y quisiera que pudiésemos reconocer su presencia.

El paso de la tormenta Noel dejó una estela de desgracias personales imborrables y de tragedias familiares inenarrables. Pero, al mismo tiempo, ese infortunio provocado por la naturaleza permitió al pueblo dominicano actuar unido y poner de relieve sus más nobles sentimientos de compasión, solidaridad y fraternidad.



## Junta de Comunidades de Castilla-La Mancha

Aunque fueron diversas las circunstancias en que esas hermosas cualidades quedaron puestas de manifiesto, hay momentos que nunca podrán desaparecer de nuestra memoria.

Uno de esos momentos fue aquel en que Pedro Antonio María Hernández, un destacado miembro de la congregación evangélica de Arenoso, en la provincia Duarte, entregó su vida, mientras intentaba rescatar a varios damnificados en su frágil embarcación.

Está aquí con nosotros su viuda, la señora Santa Ana Jiménez, a quien le expresamos nuestra más profunda condolencia, al tiempo que le indicamos que todo el pueblo dominicano se siente profundamente orgulloso de su esposo, por su valentía, por su arrojo y por su amor al prójimo.

Se encuentra también con nosotros el padre Alfonso del Orbe, de la parroquia del Abanico de Villa Rivas, a quienes todos reconocen en el Bajo Yuna que también puso en peligro hasta su propia vida con tal de servir a los demás, en momentos de desconcierto y desesperanza.

En Bonao, en el barrio Quinto Centenario de Piedra Blanca, el infortunio penetró el hogar de Rafael Marte y su esposa Mónica Quiroz, quienes se pecataron, como a la una de la madrugada, que el agua había penetrado su humilde vivienda.

En voz desgarradora, Alberto relató lo acontecido al periodista del Listín Diario, Yoni Cruz, quien lo recogió en los siguientes términos:

“Lo primero que atiné fue tomar mis hijos para sacarlos de la casa. El agua ya me daba en la rodilla. Salí de la casa, pero cuando salí ya no había para donde coger; el agua me daba en el cuello. Subí a mis tres hijos y mi esposa al techo de la casa. Pero el agua también subió allí, y empezó a pasar basura y troncos de árboles.

“Apartábamos la basura para que no nos arrastrara. Pero un tronco de jabilla con espinas nos dio y nos arrastró. Yo me hundi con las dos niñas, y mi esposa agarró al niño. No pude sostener a las dos niñas. Solté una y saqué a la otra. Volví para sacar a la otra y la puse a salvo. Pero a mi esposa se le soltó el niño y se desmayó. En eso no sé cómo, pero la niña más grande también desapareció. Logramos subir en un árbol, y allí amanecimos, casi desnudos, mi esposa, mi hija de cuatro años y yo.”

No puede haber escena de mayor angustia y pesar. Pero queremos decirle a la familia Marte, a Alberto, a Mónica y a su niña, Ashley, que ellos no están solos, que no lo estarán jamás. Que ellos pueden contar con el apoyo moral y material, con la solidaridad, siempre, del Gobierno y del pueblo dominicano.

Como consecuencia de la tormenta Noel, nuestro pueblo se ha sumido en el dolor, el llanto y la tristeza. Pero es en medio de ese abatimiento y de esa amargura de donde tenemos que sacar la fuerza, la templanza y la energía para superar todo el malestar de que hemos sido objeto y continuar avanzando con firmeza en la construcción de un futuro más venturoso.

Como resultado del fenómeno atmosférico, las áreas más afectadas fueron las provincias y comunidades de San Cristóbal, la Cueva del Duey, en Villa Altagracia, San José de Ocoa, Baní, Azua, Barahona, Bahoruco, Neyba, San Juan de la Maguana, Bonao, en Monseñor Nouel, Cotuí, en Sánchez Ramírez, La Vega, la zona del Bajo Yuna, en la provincia Duarte, Salcedo, Nagua, Monte Plata y el área del Bajo Yaque del Norte, en Mao.

En el Distrito Nacional y en la provincia de Santo Domingo, fueron igualmente perjudicados los sectores de Gualay, Guachupita, La Zurza, Las Cañitas, La Ciénaga, Los Minas, La Barquita, Sabana Perdida, Herrera, Manoguayabo, Los Guaricanos, La Victoria, El Tamarindo, El Bonito, Cancino y Cancino Adentro.

De conformidad con los datos que me han sido proporcionados por la Comisión Nacional de Emergencia, como consecuencia directa de la tormenta Noel, fallecieron 85 personas y se registran 48 desaparecidos.

Setenta y seis mil personas fueron colocadas en calidad de refugiados y desplazados y actualmente se encuentran en albergues, 14 mil 340 personas, luego de que se calculasen 27 mil en el momento de mayor auge.

El número de viviendas afectadas es de 19 mil 688, de las cuales 16 mil 503 son reparables, pero hay 3 mil 185 que fueron completamente destruidas.

Por otra parte, 290 centros educativos fueron impactados por la tormenta tropical, lo que representa 2 mil 237 aulas. De esos centros, 54 aún permanecen ocupados por damnificados.

En adición, 235 centros educativos requieren la sustitución o reparación del mobiliario escolar, limpieza y fumigación; y cerca de 50 mil estudiantes perdieron sus libros de texto, uniformes, calzado, mochilas y útiles escolares.

De igual forma, 155 acueductos quedaron fuera de servicio, unos por problemas de energía eléctrica, otros por haber sido dañados en su obra de toma, y otros todavía, por haber sido afectados en la línea de conducción.

Daños inmensos fueron ocasionados a la infraestructura de riego, presas y cauces de los ríos del país, a través de los canales, sistemas de drenaje, diques, reservorios, obras de toma, sistemas de bombeo, bermas y caminos de acceso.

Las centrales hidroeléctricas de Jigüey, Aguacate, Valdesia y Río Blanco, quedaron inicialmente incomunicadas, al ser afectados los caminos de acceso.

Gracias a los esfuerzos del personal de la Corporación del Acueducto y Alcantarillado de Santo Domingo (CAASD), y de la Corporación Dominicana de Empresas Eléctricas Estatales (CDEEE), el abastecimiento de agua a la población de la provincia de Santo Domingo y del Distrito Nacional hoy se encuentra recuperado en un 95 por ciento.

## Junta de Comunidades de Castilla-La Mancha

En estos momentos, la Capital cuenta con 362 millones de galones de agua al día, a través de todas las fuentes de suministro que administra la CAASD, con excepción de los sistemas de Isa-Mana, Buey-Guananitos y Galería-Las Caobas.

Por su lado, la agricultura y la pecuaria fueron diezmadas en la mayor parte del territorio nacional.

En Barahona y Bahoruco, los cultivos de plátano y guineo sufrieron daños de hasta un 95 por ciento. En Azua, además de plátanos y guineos, también quedó afectada la cebolla, en un 85 por ciento, y el tomate industrial, en un 95 por ciento.

En San Juan de la Maguana, las áreas de arroz pendientes de cosecha, así como las de habichuelas, sufrieron daños de gran consideración; y de igual manera aconteció en las áreas de la Dirección Regional Central y Norcentral, donde así como fue afectada también la producción de plátanos y arroz, resultó severamente castigada la siembra de yuca y vegetales orientales.

En la pecuaria, entre ocho mil y nueve mil cabezas de ganado de carne perecieron, arrastradas por las aguas generadas por las inundaciones.

En materia de infraestructuras, 43 puentes fueron dañados y 31 carreteras impactadas, dejando aisladas cerca de 150 comunidades.

En resumen, como pueden Uds. apreciar, el paso de la tormenta Noel por nuestro territorio, ha representado una verdadera catástrofe nacional, en pérdidas de vidas, daños a la producción, a la propiedad y a las infraestructuras.

Ahora, de lo que se trata es de levantarnos de esta situación de tragedia, de sobreponernos a nuestra aflicción, y de volver a enfrentar los retos de la vida con ilusión y determinación.

Ese debe ser el compromiso de todos, de todos como país, de los que están aquí y de aquellos que nos siguen a través de los medios de comunicación, pues estamos en la obligación moral de devolverles la esperanza a las familias desamparadas.

Para ello, se impone el lanzamiento de un Plan Nacional de Recuperación, para lo cual el Gobierno está identificando fuentes de recursos, tanto en el plano interno como externo, que le permitan disponer, en lo inmediato, de 8 mil millones de pesos, para hacer frente, con eficacia, a los destrozos causados por la tormenta tropical.

Con esos recursos el Gobierno se propone, como medida prioritaria, iniciar un proceso masivo de reparación y construcción de viviendas dignas en beneficio de los damnificados.

De igual manera, a través de las secretarías de Educación y Obras Públicas, como por medio de INAPA, el INDHRI y la CAASD, el Gobierno se propone acelerar la construcción y reparación de escuelas, puentes, carreteras, caminos vecinales, canales de riego, acueductos y sistemas eléctricos, dañados por el paso del fenómeno atmosférico.

Con esos recursos, en fin, el Gobierno tiene como finalidad ir en auxilio del sector agropecuario, para lo cual empezaremos por solicitar a las autoridades del Banco Agrícola declarar una moratoria de seis meses en el pago de los intereses de los medianos y pequeños productores cuyas cosechas fueron dañadas por la tormenta tropical Noel.

Iniciaremos un plan de capitalización del Banco Agrícola por un monto ascendente a 1 mil 200 millones de pesos, el cual será usado para el refinanciamiento de los agricultores que fueron afectados, así como para el inicio de nuevas cosechas, las cuales nos permitirán garantizar la seguridad alimenticia del pueblo dominicano.

En ese mismo tenor, estamos impartiendo instrucciones al Secretario de Estado de Hacienda, para que solicite al Director General de Impuestos Internos, dentro de las facultades que otorga el Código Tributario, emitir una disposición que exima o libere del pago de los anticipos del Impuesto Sobre la Renta pendientes de pago, a los contribuyentes cuyas instalaciones productivas estén ubicadas en las zonas afectadas por la Tormenta Noel, con el objeto de facilitar la rápida recuperación de esos negocios.

En lo que atañe a la ayuda o cooperación nacional o internacional recibida, en especie, le he solicitado al Secretario Administrativo de la Presidencia, de que a través de la Secretaría de Estado de las Fuerzas Armadas, integre, si así lo desean, en la distribución de esas ayudas, a la Iglesia Católica, a las demás iglesias cristianas y a las distintas instituciones representantes de la sociedad civil.

Finalmente, estamos solicitando a la Secretaría de Estado de Medio Ambiente y Recursos Naturales, así como al Consejo Nacional de Asuntos Urbanos (CONAU), diseñar el plan de acción que permita poner en ejecución el artículo 109 de la Ley 64-00, que prohíbe la formación de asentamientos humanos en los lechos, cauces de ríos, zonas expuestas a variaciones marinas, terrenos inundables, pantanosos o de relleno, cerca de zonas industriales, basureros, vertederos municipales, depósitos o instalaciones de sustancias peligrosas, bases militares, lugares donde existan probabilidades ciertas de la ocurrencia de desbordamiento de aguadas, deslizamiento de tierra y cualquier condición que constituya peligro para la vida y la propiedad de las personas.

El cumplimiento de esa disposición será fundamental para mitigar en el futuro los efectos que los fenómenos atmosféricos podrían tener sobre nuestro país y el resto del planeta, pues debido al calentamiento global y al cambio climático, ya comprobado por la ciencia, esos fenómenos serán cada vez más frecuentes y más intensos.

En los días que acaban de transcurrir, las lluvias torrenciales, las inundaciones, los derrumbes, la furia de los vientos y la fuerza de la naturaleza, desatados por la tormenta Noel, pusieron a prueba, una vez más, la capacidad de supervivencia, de sacrificio y de abnegación de la sociedad dominicana.

Con la bondad infinita de Dios, el Todopoderoso, hemos ido superando los momentos más aciagos. Con su bendición y protección, volveremos a ser un pueblo emprendedor, alegre y optimista.

¡Que Dios bendiga al pueblo dominicano!

Muchas Gracias

Buenas Noches

## B) INFORME GENERAL DE LA DEFENSA CIVIL.

# INFORME GENERAL

**No. 26**

**EVENTO: TORMENTA TROPICAL NOEL**

*AL DIA: 12 DE NOVIEMBRE DEL 2007*

*11:00 A.M.*

### **RECOMENDACIÓN A LA POBLACION**

*NOTA: Se les solicita a los residentes de las comunidades afectadas en donde se realizan operaciones aéreas, que no se acerquen a los Helicópteros, ya que sus vidas pueden correr peligro si son alcanzados por las aspas de la hélice o por el rotor de cola.*

1. No cruzar cañadas, ríos y arroyos que presenten alto volumen de agua.
2. La ciudadanía debe clorificar el agua a razón de 5 gotas de cloro por cada galón.
3. Si el agua está turbia aclárala lo más posible dejándola reposar un rato o cuélala en un paño limpio antes de añadirle cloro.
4. Coloque la basura en su lugar y trate de mantenerla tapada y en fundas plásticas.
5. Consuma los alimentos enlatados inmediatamente lo destapes.
6. Evitar defecar a campo abierto de manera que no contamine las aguas.
7. Recoger los desperdicios sólidos, por lo menos dos veces por semana.
8. Asegurarse de que todo recipiente para conservar agua esté adecuadamente tapado.
9. Evitar consumo de alimentos descompuestos, verificando esto por su olor y apariencia.
10. Evitar almacenar los alimentos cocinados.



## **ACCIONES TOMADAS:**

### **Sección de Salud:**

1. CENCET inició campaña de fumigación en zonas Endémicas de Malaria y Dengue.
2. Salud Ambiental distribuye camiones de agua conjuntamente con INAPA, se aseguró la clorinización del agua en tanques y distribución de agua en botellas a las comunidades afectadas. Se instalaron tres equipos productores de cloro en conjunto con OPS.
3. En materia de nutrición se organizó reunión de coordinación con OPS, PMA, FAO y otros.
4. Se distribuyeron 280,000 dosis de DT y DPT para menores de 5 años, se puso a disposición la Toxoide Tetánico para las personas heridas.
5. La Dirección General de Cuerpo Médico y Sanidad de las Fuerzas Armadas, continua los operativos médicos y de Acción Cívica en distintos puntos del país
6. Comunicación Estratégica: Se establece plan de comunicación, se coordina la implementación de Campañas de Prevención Integrales y Coordinadas.
7. Manejo de Suministros: Se instala SUMA / LSS en Secretaria Administrativa de la Presidencia, en la sede de Salud Pública, en tres unidades de campo y un almacén. SESPAS Alquiló una Bodega (ALMACEN) para manejo de estos elementos.
8. Concientización en salud y asistencia Psicosocial de los albergados.
9. Presencia de profesionales de salud ambiental y Mental, principalmente en los refugios.
10. LA SESPAS mantiene personal médico, enfermeras y de apoyo en los diferentes albergues habilitados en distintas regiones del país, así como vigilancia epidemiológica constante para detectar brotes de enfermedades.
11. La Dirección de Epidemiología de SESPAS mantiene un censo actualizado de los ocupantes de los refugios oficiales y da seguimiento a sus condiciones de salud.
12. Distribución de medicamentos según necesidades en los refugios reportados por el COE.
13. Distribución de letrinas en los albergues que la requieren.
14. Distribución de materiales de limpieza para los albergues.
15. Distribución de afiches de orientación para la protección de la salud, alimentos, manejo de agua y control de vectores.
16. Distribución de Kits alimentarios reforzados para infantes.
17. Distribución de recipientes colapsables para almacenamiento de agua.

## **Sección de Servicios Humanitarios:**

- Continúa la asistencia y distribución de alimentos, medicamentos, frazadas, colchones, mosquiteros y agua servidas a la población.

<b>INSTITUCION EJECUTORA</b>	<b>BENEFICIARIOS</b>	<b>CANTIDADES</b>
PLAN SOCIAL y FF.AA Raciones secas	POBLACION AFECTADAS FUERZAS DE TRABAJO DE TAREA	80,450
Comedores Económicos (Raciones alimenticias)	POBLACION AFECTADAS FUERZAS DE TRABAJO DE TAREA	1,182,265 Hasta la fecha
Plan Social , FF.AA., Despacho de la Primera Dama entregan colchones, Frazadas y mosquiteros.	POBLACION AFECTADAS	21,321
Kits de higiene, cocina y leche.	POBLACION AFECTADAS	17,421
SESPAS (medicamentos varios)	POBLACION AFECTADAS	357,539 UNDS.
SESPAS (frazadas, sábanas, colchones y mosquiteros)	POBLACION AFECTADAS	36,457 UNDS.
SESPAS, Plan Social y Despacho de la Primera Dama (entrega de leche, agua, pampers)	POBLACION AFECTADAS	7,800 UNDS.
	<b>Total de asistencia</b>	<b>1,703,253</b>

## **Sección de Emergencia:**

- Continúa coordinando con las FF.AA., las operaciones de apoyos, aéreas, marítimas y terrestres de asistencia a la población afectada.
- Monitoreo permanente, de los niveles de agua del río, en el Bajo Yuna

## **Sección de Infraestructura:**

1. Relleno de muros de gaviones para arreglo del aproche de los puentes afectados.
2. Relleno con material en los tramos de las carreteras más afectadas.
3. Limpieza de escombros en las cunetas, en carreteras y autopistas.
4. Nivelación de caminos para la habilitación de los mismos.

5. Envío de brigadas topográficas para realizar evaluación de los canales de riego afectados.
6. Se realizan trabajos con retroexcavadoras de largo alcance en ríos y canales.
7. Se envían equipos pesados a las áreas afectadas para hincar los trabajos de rehabilitación de los canales de riego.
8. Continúan los trabajos de evaluación del sector agropecuario.
9. Continúan las acciones de recuperación de los acueductos afectados.
10. Continúan la rehabilitación del sector eléctrico y telefonía.

### **Sección de Planificación:**

- Dando seguimiento a todas las acciones, así como llevar el control de todas las acciones.
- Mapeo de la Situación.
- Colocación de Matrices de seguimiento
- Elaboración de diferentes documentos e informes operativos.
- Elaboración de informe para la Dirección del COE y Presidencia de la CNE.

### **RESUMEN GENERAL:**

Durante la noche de ayer se presentaron ecos precipitables hacia las provincias de Puerto Plata, Santiago, María Trinidad Sánchez, Samaná, Hato Mayor y La Romana.

Para hoy habrá un incremento de la nubosidad a causa de la vaguada en superficie que aun persiste sobre nuestro territorio y continuará generando chubascos acompañados de tormentas eléctricas y algunas ráfagas de vientos hacia las regiones Norte, Noreste, Sureste, Suroeste, Valle del Cibao y Sistema Montañosos.

Por los efectos colaterales que pueden producirse como consecuencia del impacto de la Tormenta NOEL, sobre nuestro territorio y debido al estado de saturación del suelo, este Centro de Operaciones de Emergencias (COE), mantiene la **ALERTA ROJA** para: *San Cristóbal, Monseñor Nouel, San José de Ocoa, Azua, Peravía, Duarte (en especial el Bajo Yuna), Barahona, La Vega, Sánchez Ramírez, María Trinidad Sánchez y Montecristi. Asimismo se disminuye la Alerta Roja a Amarilla para: Pedernales, Independencia, Santiago, Espaillat, Salcedo, Monte Plata, Santiago Rodríguez, San Juan de la Maguana, Dajabón, Valverde-Mao, Bahoruco, El Distrito Nacional y Santo Domingo. De igual manera se descontinúa la alerta para: Elías Piñas, Puerto Plata, La Altagracia, El Seibo, Hato Mayor y San Pedro de Macorís.*

*Los residentes de las provincias anteriormente señaladas, deben mantenerse alejados de los ríos y arroyos hasta que los mismos vuelvan a su nivel normal.*

#### **REPORTES DE LLUVIAS AL DIA 12-11-2007**

<b>MONTECRISTI</b>	<b>FUERTE</b>
<b>PÙERTO PLATA</b>	<b>FUERTE</b>
<b>SANTIAGO</b>	<b>LEVE</b>
<b>LA VEGA</b>	<b>LEVE</b>
<b>MOCA</b>	<b>FUERTE</b>
<b>BARAHONA</b>	<b>LEVE</b>

<b>BONAO</b>	<b>LEVE</b>
<b>AZUA</b>	<b>LEVE</b>
<b>ELIAS PIÑA</b>	<b>LEVE</b>

**SITUACION ACTUAL DE LOS PRINCIPALES EMBALSES DEL PAIS  
AL DIA 12-11-2007**

<b>PRESA</b>	<b>NIVEL ACTUAL</b>	<b>NIVEL MAXIMO</b>	<b>CAUDAL DE SALIDA</b>
<b>TAVERA</b>	<b>325.81</b>	<b>327.50</b>	<b>90M3/Seg. Solo Generación</b>
<b>VALDESIA</b>	<b>148.71</b>	<b>150.00</b>	<b>93M3/ Seg. Generación + Vertido</b>
<b>SABANA YEGUA</b>	<b>397.43</b>	<b>400.80</b>	<b>122 M3/Seg. Generación + Desague de fondo</b>
<b>SABANETA</b>	<b>644.31</b>	<b>644.00</b>	<b>30 M3/Seg. Generador + Vertido</b>
<b>HATILLO</b>	<b>90.00</b>	<b>86.50</b>	<b>393 M3/Seg. Vertido + Generación</b>

**RESUMEN DE TOTALES**

**EVACUADOS:**

Total Albergados en refugios oficiales	9,802
Total de personas desplazadas a casas de F y A	68,950
<b>Total General de personas desplazadas</b>	<b>78,752</b>

**VIVIENDAS AFECTADAS:**

No. De viviendas levemente afectadas	14,997
No. De viviendas afectadas severamente	1,506
No. De viviendas totalmente destruidas	3,185
<b>Total general de viviendas afectadas</b>	<b>19,688</b>

**ALBERGUES OFICIALES ACTIVADOS**

<b>TOTAL DE ALBERGUES ACTIVADOS</b>	<b>79</b>	<b>9,802 PERSONAS</b>
---	-----------	---------------------------

**NOTA:** a) *Algunos de los albergados empiezan a regresar a sus hogares, debido a que la situación paulatinamente retorna a la normalidad.*

b) *Asimismo hay varias familia de la comunidad El Duey, el gobierno le alquiló viviendas y fueron retiradas de los albergues.*

### RESUMEN DE FALLECIDOS

<b>TOTAL No. Fallecidos</b>	<b>87</b>
-----------------------------	-----------

Nota : la cantidad de personas fallecidas es mucho mayor debido a que muchos han sido enterrados sin el protocolo correspondiente y no son contabilizados aun en las cifras oficiales.

### RESUMEN DE PERSONAS DESAPARECIDAS

<b>TOTAL No. Desaparecidos</b>	<b>46</b>
--------------------------------	-----------

### COMUNIDADES INCOMUNICADAS

<b>TOTAL COMUNIDADES INCOMUNICADAS</b>	<b>100</b>
--	------------

<b>ALERTA VERDE</b>	Aquella que se declara cuando las expectativas de un fenómeno permiten prever la ocurrencia de un evento de carácter peligroso para la población. Puede ser parcial o total.
---------------------	--

<b>ALERTA AMARILLA</b>	Aquella que se declara cuando la tendencia ascendente del desarrollo del evento implica situaciones eminentes de riesgos y situaciones severas de emergencias.
------------------------	--

<b>ALERTA ROJA</b>	Aquella que se declara cuando el fenómeno impacta una zona determinada, presentando efectos adversos a las personas los, bienes las líneas vitales o el medio ambiente.
--------------------	---

**DR. JUAN MANUEL MENDEZ GARCIA**  
CORONEL ABOGADO E. N.  
DIRECTOR DEL CENTRO DE OPERACIONES DE EMERGENCIAS<sup>3</sup>

<sup>3</sup> Boletín Publicado en <http://www.defensacivil.gov.do/> AL DIA: 12 DE NOVIEMBRE DEL 2007.11:00 A.M.

